












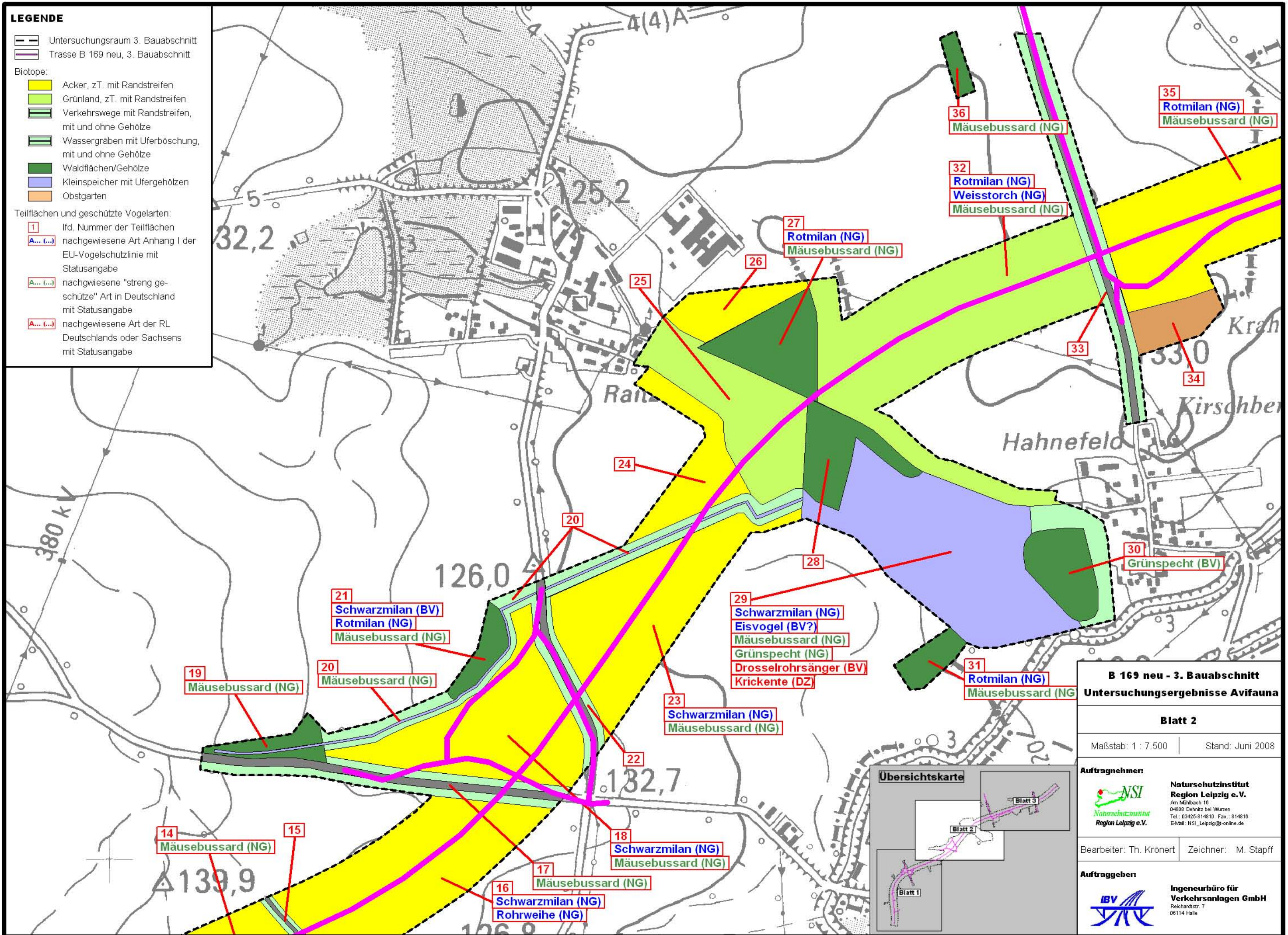


**LEGENDE**

-  Untersuchungsraum 3. Bauabschnitt
-  Trasse B 169 neu, 3. Bauabschnitt
- Biotop:**
-  Acker, zT. mit Randstreifen
-  Grünland, zT. mit Randstreifen
-  Verkehrswege mit Randstreifen, mit und ohne Gehölze
-  Wassergräben mit Uferböschung, mit und ohne Gehölze
-  Waldflächen/Gehölze
-  Kleinspeicher mit Ufergehölzen
-  Obstgarten
- Teilflächen und geschützte Vogelarten:**
-  1 lfd. Nummer der Teilflächen
-  A... (...) nachgewiesene Art Anhang I der EU-Vogelschutzlinie mit Statusangabe
-  A... (...) nachgewiesene "streng geschützte" Art in Deutschland mit Statusangabe
-  A... (...) nachgewiesene Art der RL Deutschlands oder Sachsens mit Statusangabe



**B 169 neu - 3. Bauabschnitt  
Untersuchungsergebnisse Avifauna**

**Blatt 2**

Maßstab: 1 : 7.500 | Stand: Juni 2008

**Auftragnehmer:**  
 **Naturschutzzentrum  
Region Leipzig e.V.**  
 Am Mühlbach 16  
 04808 Dehritz bei Würzen  
 Tel.: 03425-814810 Fax.: 814816  
 E-Mail: NSI\_Leipzig@t-online.de

Bearbeiter: Th. Krönert | Zeichner: M. Stapff

**Auftraggeber:**  
 **Ingeneurbüro für  
Verkehrsanlagen GmbH**  
 Reichardtstr. 7  
 06114 Halle

